

TOMTOM ZA

OPEL

JE TISTO, KAR POTREBUJETE ZA ODLIČNO POTOVANJE //

Pure Panel, digitalna vozniška kabina, je bila predstavljena z novo Astro skupaj s popolnoma povezanim navigacijskim sistemom, ki ga je ustvaril TomTom.

Oplova navigacija v živo (Paket Povezana navigacija Plus) vam bo zagotovila vožnjo brez stresa zahvaljujoč popolnoma povezanim storitvam in brezžičnim posodobitvam zemljevidov.



O P E L

TOMTOM 

KAJ JE NA ZASLONU?



1. NASLEDNJA NAVODILA

Posreduje podrobnosti naslednjega manevra, ime ceste in razdaljo do križišča. Tik pod tem je na kratko predstavljeno naslednje križišče.

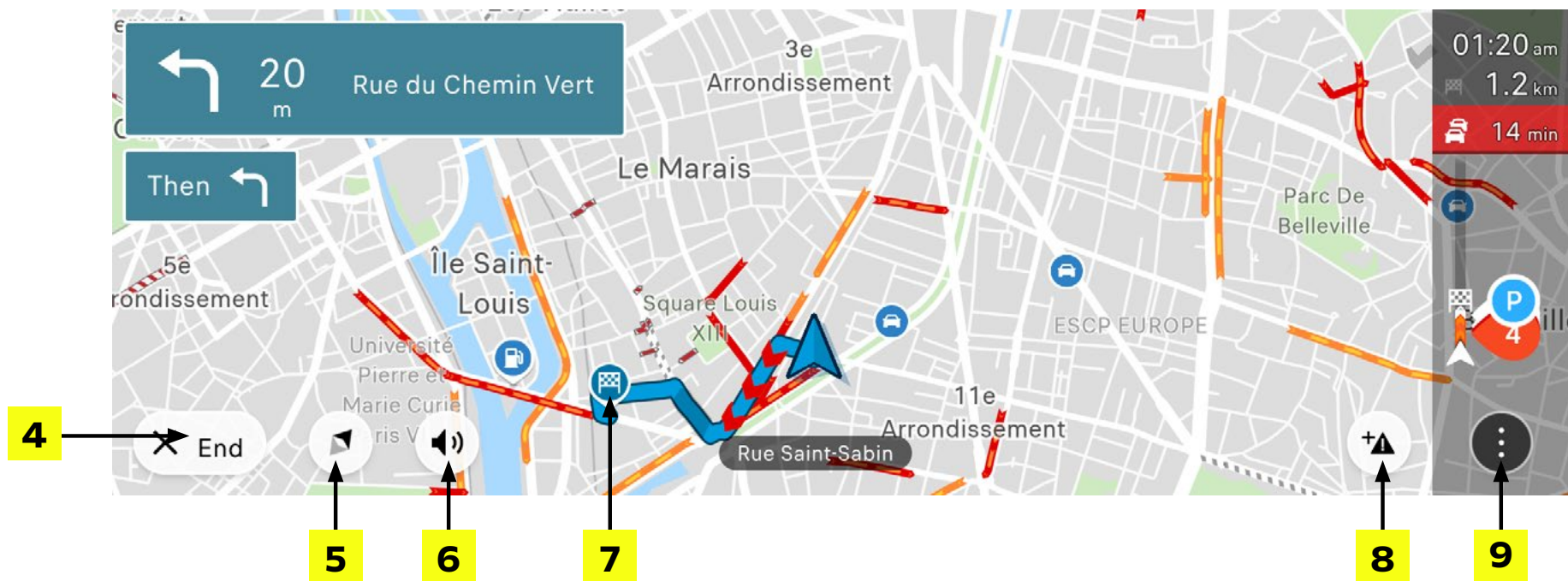
2. PROMET

Prometni zastoji so na zemljevidu predstavljeni s tremi različnimi barvami:

- redek promet,
- zmeren promet,
- hud zastoj.

3. VRSTICA POTI

Vrstica poti se prikaže, kadar je pot aktivna. Zgoraj so na voljo podatki o prihodu, poleg tega pa prikazuje še pomembne informacije, kot so zamude v prometu, stacionarni radarji in pomembne točke na vaši poti. V pogledu zemljevida je vrstico poti mogoče skriti.



4. GUMB ZA KONEC POTI

S pomočjo tega gumba prekličete svojo pot. Če kliknete na ta gumb, se prikaže potrditveno polje, ki vas poziva, da potrdite, da želite preklicati pot.

5. GUMB ZA PREKLOP POGLEDA

Izberite gumb za preklop pogleda, da preklopite med 3D, 2D smerjo navzgor in 2D smerjo.

6. GUMB ZA IZKLOP ZVOKA

Tapnite ta gumb, da izberete med vsemi navodili za usmerjanje, samo opozorili ali načinom brez navodil.

7. KONČNI CILJ

Ta simbol prikazuje končni cilj vaše trenutne poti.

8. POROČILO STACIONARNEGA RADARJA

S tem gumbom prijavite stacionarne radarje na svoji poti. Če kliknete na gumb, vas bo pojavno sporočilo pozvalo, da potrdite poročilo.

9. GUMB ZA MOŽNOSTI

S klikom na ta gumb preklopite na ploščo z možnostmi poti, kjer lahko spreminjate in pregledujete svojo trenutno pot.

NAJBOLJŠA NAVIGACIJA V RAZREDU //

KAZALO VSEBINE

1. Ključne prednosti

2. Paket Povezana navigacija Plus¹⁾:

- spletne informacije o prometu TomTom,
- opozorila o varnosti na cesti TomTom,
- iskanje pomembnih točk,
- spletno usmerjanje,
- parkiranje izven ulice,
- cene goriv,
- iskalnik polnilnih postaj²⁾,
- vreme v živo,
- brezžične posodobitve zemljevidov,
- glasovno prepoznavanje govorjenega jezika.

1) Razpoložljivost se lahko razlikuje glede na trg.

2) Odvisno od specifikacij vozila.

3. Aplikacija MyOpel

- Pošiljanje končne destinacije v vozilo
- Vodenje v zadnjem kilometru vožnje

Zaradi TomTomovih obsežnih izkušenj na področju tehnologije uporabniškega vmesnika in navigacije bodo vozniki lahko izkoristili prednosti popolnoma integriranega sistema, predstavljenega v uporabnikom prijazni intuitivni rešitvi, ki se hitro odziva na voznikove ukaze in spreminjajoče se vozne pogoje.

Paket Povezana navigacija Plus je vključena v Oplov navigacijski sistem prva tri leta po nakupu vozila.



KLJUČNE PREDNOSTI /

1. EDINSTVENA IZKUŠNJA Z VEČ NAPRAVAMI

Navigacija vas spremlja v vozilu in zunaj njega, saj vam aplikacija MyOpel in navigacijski sistem Opel skupaj zagotavljata celovito izkušnjo.

2. POJDITE BREZ SKRBI

Skrbi glede dosega odpadejo, če poznate doseg vožnje še pred začetkom poti, in rešitve, ki so vam na voljo za vaše potovanje. V nasprotju z mobilnimi telefoni bo iskanje in usmerjanje potekalo tudi brez internetne povezave, saj bo sistem preprosto preklopil na podatke iz zemljevida v vozilu.

3. VSE JE PRILAGODLJIVO PO MERI

Začetni zaslon lahko z dodajanjem priljubljenih lokacij in različnih aplikacij optimizirate, tako da ustreza vašim potrebam.

4. VIZUALIZACIJA ZDRUŽENIH ZASLONOV

Na zaslonu sklopa so prikazana opozorila o nevarnosti na cesti, opozorilo o omejitvi hitrosti, usmerjanje med večimi voznimi pasovi in navodila za zavijanje na posameznih križiščih.

5. UPORABNIKU PRIJAZNO IN ZELO ODZIVNO

Z jasnimi informacijami in brez motenj nikoli ne zgrešite izvoza ali odcepa in ste vedno seznanjeni s tem, kaj se nahaja pred vami. Sistem samodejno sledi lokalnim oznakam v skladu s predpisi posamezne države, tako da lahko situacijo nadzorujete in ste mirni ne glede na to, kje se nahajate.

6. INTUITIVNO IN PREDVIDLJIVO

Navigacija podpira pogoste vožnje, saj ponuja predloge ciljev na podlagi vaše zgodovine potovanj. Namesto da bi morali vedno znova ročno vnašati cilje (npr. dom ali službo), navigacijski sistem ob začetku vožnje predlaga ustrezne cilje. Na podlagi preproste potrditve, da se odpravljate na predlagan cilj, vas bo navigacijski sistem obvestil o času prihoda in stanju prometa na poti, po kateri se običajno odpravite na izbrani cilj.

NAVIGIRAJTE S POMOČJO FUNKCIJE PREPOZNAVANJA GLASU

Sistem za iskanje naslova ali pomembne točke uporablja intuitivno glasovno prepoznavanje jezika. Enostavno recite »Hej, Opel« ali pa funkcijo aktivirajte s pritiskom gumba.

PAKET POVEZANA NAVIGACIJA PLUS PODJETJA TOMTOM

Paket Povezana navigacija Plus voznikom zagotavlja ustrezne informacije, s čimer jim omogoča prijetnejšo vožnjo.

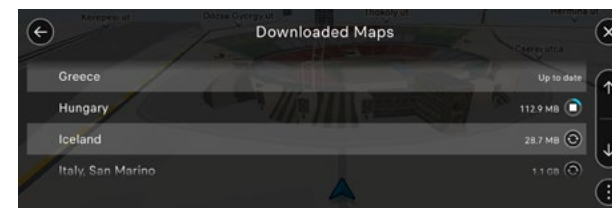
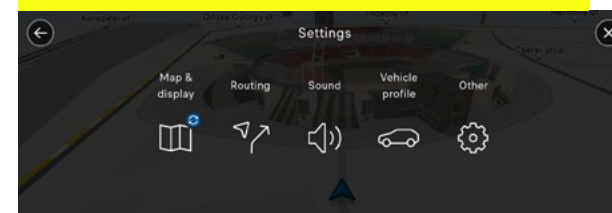
BREŽIČNE POSODOBITVE ZEMLJEVIDOV



Zemljevid regije, po kateri se vozite, se nenehno posodablja prek brezhibne brezžične povezave. Tako je sistem vedno posodobljen in odziven in vam ročno ni treba storiti ničesar.



BREŽIČNA POSODOBITEV ZEMLJEVIDA PREK POVEZAVE WIFI® IN VGRAJENA POVEZLJIVOST



STORITVE ZA ELEKTRIČNA VOZILA

DINAMIČNO KARTIRANJE DOSEGA



Skrbi glede dosegga odpadejo, če že pred začetkom poti veste, kako daleč se lahko peljete in katere so rešitve za vaše potovanje.

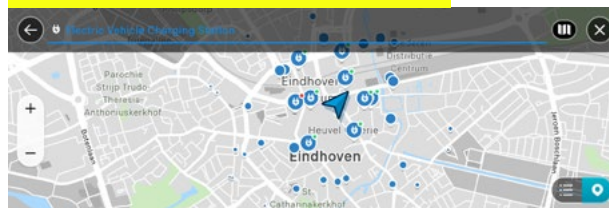
Velik zaslon informacijsko-razvedrilnega sistema vključuje dinamično kartiranje dosegga, ki na zemljevidu v realnem času prikazuje doseg vozila in najbližjo polnilno postajo.

Če je napolnjenost baterije nizka, bo sistem voznika pozval, da poišče polnilno postajo za električna vozila.



**DINAMIČNO
KARTIRANJE
DOSEGA**

ISKALNIK POLNILNIH POSTAJ



To voznikom električnih vozil omogoča, da poiščejo razpoložljive lokacije in sprejemajo informirane odločitve o tem, kdaj in kje bodo vozilo napolnili. Sistem vas bo samodejno pozval in vam prikazal seznam polnilnih postaj, združljivih* z vašim avtomobilom.

• Informacije o razpoložljivosti postaj za električna vozila v realnem času

• Prilagodljivost, da izberete zelene polnilne postaje



**POLNILNE
POSTAJE
ZA ELEKTRIČNA
VOZILA**

*Storitve za električna vozila so odvisne od modela avtomobila.

RAZPOLOŽLJIVOST POLNILNE POSTAJE V REALNEM ČASU



• Hitra vizualizacija o razpoložljivosti postaj za električna vozila

● ni na voljo

● na voljo

• Imeni blagovne znamke in upravjalca

• Podatki o naslovu postaje za električna vozila, delovni čas, način plačila

• Iskanje na poti, čezmejni izračun

SPLETNE PROMETNE INFORMACIJE

SPLETNE PROMETNE INFORMACIJE TOMTOM



Posodobljeno vsakih 30 sekund



Pokritih je 99 % cest



Velika skupnost



Promet zaznan do 100 m

Zagotavlja dostop do najaktualnejših in najnatančnejših prometnih informacij, ki voznikom pomagajo hitreje, varneje in zanesljiveje prispeti na cilj, ne glede na njihovo lokacijo.

Navigacijski sistem redno prejema informacije o spremenljivih pogojih v prometu. Če se na trenutni poti pojavijo prometni zastoji, močan dež, sneg ali drugi dogodki, vam navigacija ponudi ponovno načrtovanje poti in prepreči morebitne zamude.



**SPLETNE PROMETNE INFORMACIJE
PODJETJA TOMTOM**

OPOZORILA O VARNOSTI NA CESTI TOMTOM



Ta funkcija voznike opozori, kaj jih čaka spredaj, s čimer se zmanjša stres in poveča varnost.



Prejemanje opozoril o območjih s stacionarnimi radarji



Prejemanje posodobljenih opozoril, ki jih pošilja edinstvena skupnost voznikov v Evropi



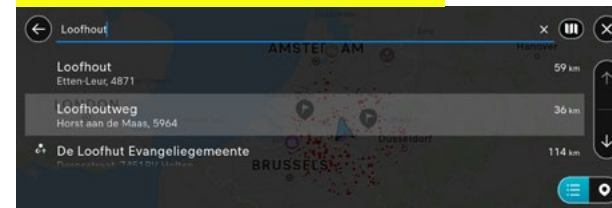
Prispevek skupnosti, souporaba in poročanje o stacionarnih radarjih v realnem času na cesti pred vami

Razpoložljivost je odvisna od zakonodaje v državi.



**OPOZORILA O
VARNOSTI
NA CESTI**

SPLETNO ISKANJE NASLOVA IN POMEMBNIH TOČK



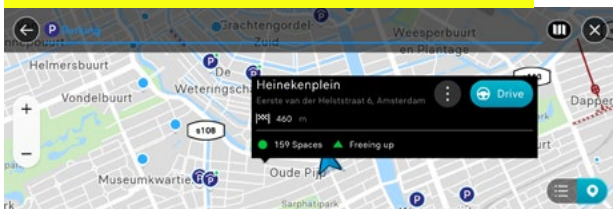
Pomembne točke lahko iščete na več načinov:

- iskanje po imenu, kategoriji ali kraju,
- iskanje po bližnjem naslovu, poštni številki ali cilju,
- baza podatkov se posodablja v realnem času.



IŠČI

PARKIRANJE NA PARKIRIŠČIH ALI V GARAZAH



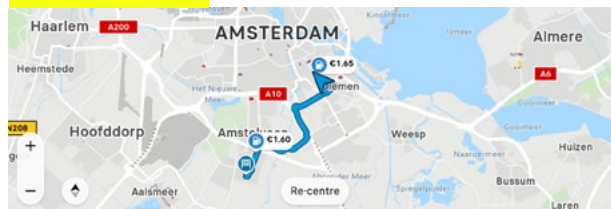
Prikazuje bližnja parkirišča na vaši poti oziroma v bližini vašega cilja, vključno z naslednjim:

- razpoložljivost v realnem času,
- delovni čas,
- razpoložljive storitve,
- cene*.

*Razpoložljivost je odvisna od države.



CENE GORIV



Funkcija skrbi za iskanje in prikaz bencinskih črpalk na poti oziroma na celotnem zemljevidu.

- Informacije o cenah, lokaciji, blagovni znamki in delovnem času
- Prikaz radija avtonomije na zemljevidu v primeru pomanjkanja goriva



LOKALNO VREME



Vozniki imajo na dosegu roke dostop do dnevni in trenutnih vremenskih informacij, vključno z naslednjim:

- petdnevne vremenske napovedi za mesta,
- najvišje in najnižje dnevne temperature, smer in hitrost vetra ter količina padavin.



NAČIN AKTIVACIJE POVEZANIH STORITEV /



1. USTVARITE RAČUN

To lahko opravite na treh različnih platformah:
trgovina OpelConnect Store,
spletno mesto MyOpel,
aplikacija MyOpel.

2. DODAJTE SVOJE VOZILO S ŠTEVILKO VIN

3. AKTIVIRAJTE DOPOLNILNE STORITVE


Več:

<https://connect.opel.si/store/navigacija-v-zivo-plus>

ODKRIJTE APLIKACIJO MYOPEL //

Prispeti na cilj še nikoli ni bilo tako enostavno. Vedno veste, kje se nahaja vaš avtomobil, v aplikaciji MyOpel lahko poiščete pomembne točke (npr. polnilne postaje, parkirišča, restavracije, znamenitosti) in jih pošljete v svoj avtomobil kot končno destinacijo.

Storitev je mogoče aktivirati tudi prek mobilne aplikacije.



TOMTOM 

